



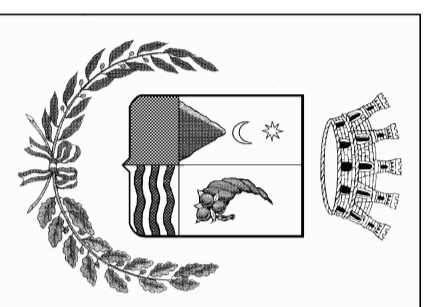


-  Perimetro Piano di Recupero
-  Rete ENEL
-  Rete acque nere
-  Rete gas



**COMUNE DI MOGLIANO VENETO**  
**Provincia di Treviso**

**Piano di Recupero di iniziativa pubblica degli ambiti 8a, 8b e 8c, ai sensi dell'art. 20 della L.R. 11/04 e s.m.i.**

- Tav. 1 Inquadramento urbanistico - scale varie
- Tav. 2 Stato di fatto - ortofoto, analisi sull'edificato e sull'uso degli spazi - scale varie
- Tav. 2.1 Stato di fatto - relazione fotografica
- Tav. 2.2 Stato di fatto - reti tecnologiche - scala 1:1000**
- Tav. 3 dimensionamento e individuazione degli standard - scala 1:1000
- Tav. 4 planivolumetrico - scala 1:1000
- Relazione Illustrativa
- Norme Tecniche di Attuazione

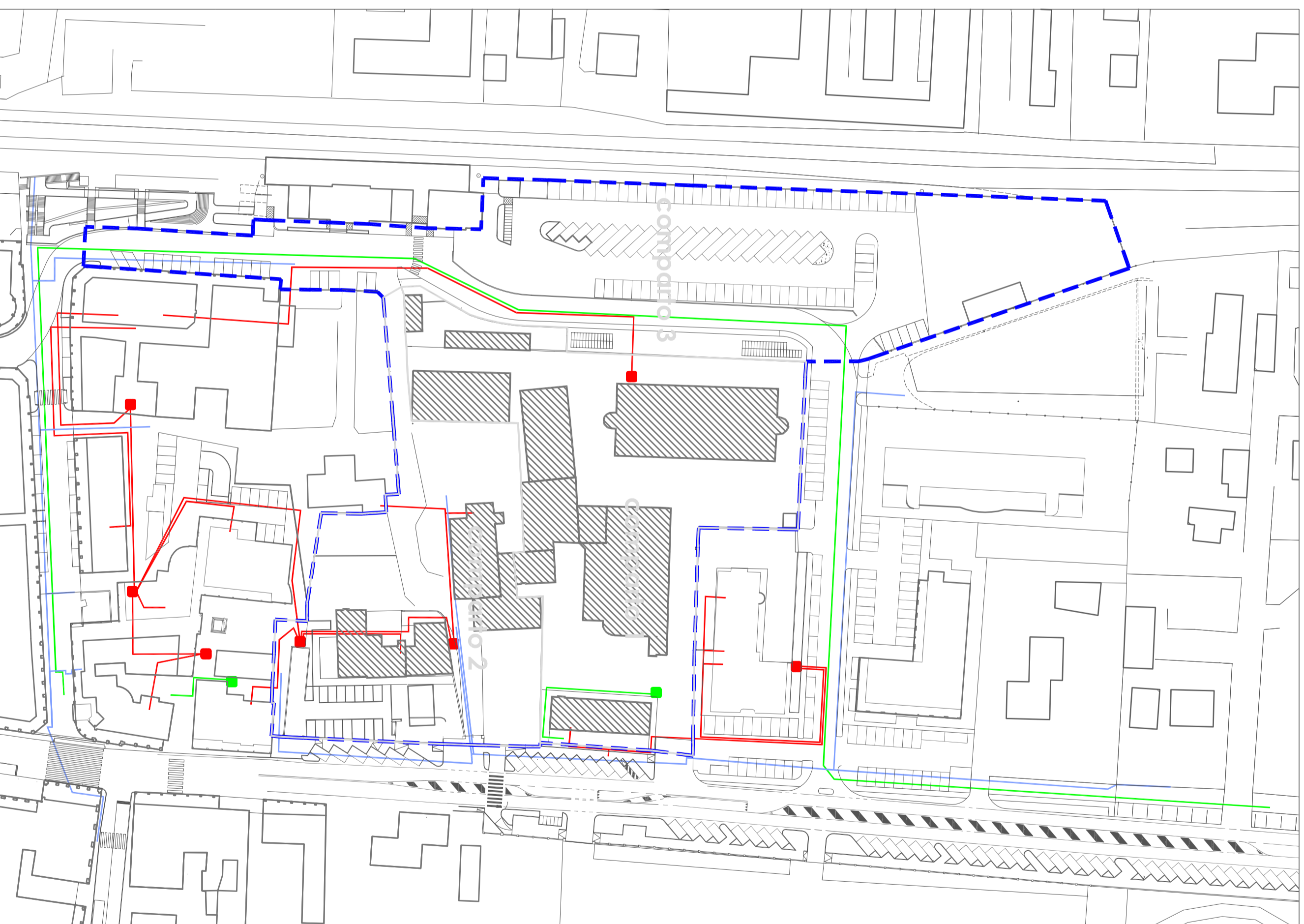
**Progettista:**  
 Dott. Urb. Thomas Girardo

**Staff di progettazione:**  
 Dott. Urb. Giampaolo Giudici  
 Dott. Urb. Roberto Volpato  
 Dott. Urb. Fabio Baldan

**Adottato con:**  
 Delibera di G.C. n° \_\_\_\_\_ del \_\_\_\_/\_\_\_\_/\_\_\_\_

**Approvato con:**  
 Delibera di C.C. n° \_\_\_\_\_ del \_\_\_\_/\_\_\_\_/\_\_\_\_

data  
 Maggio 2014



Infrastrutture a rete - scala 1:1000